

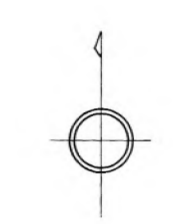

富士宮市現況平面図（下水道台帳図）

0-5

1:500

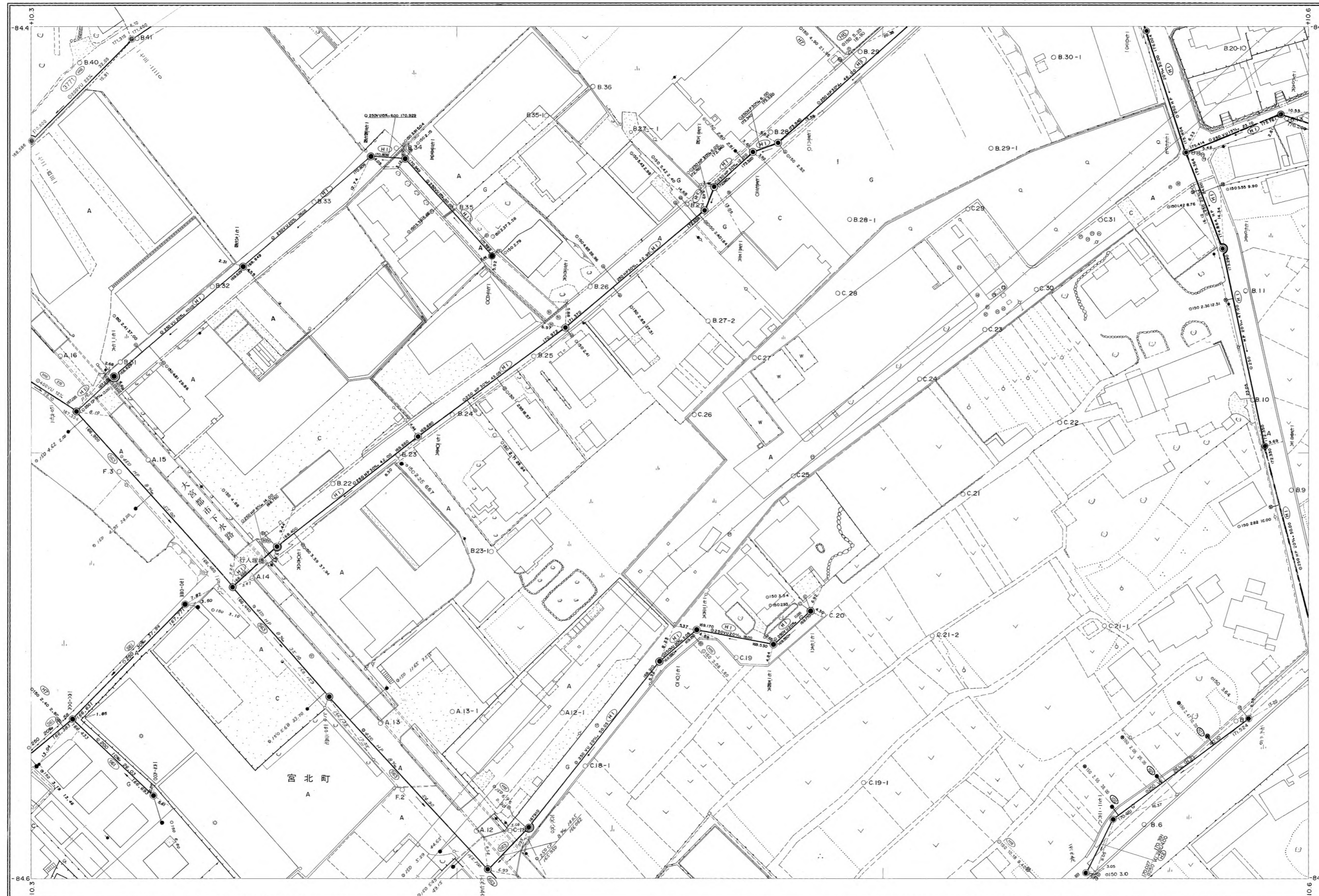
P-4	P-5	P-6
O-4	O-5	O-6
N-4	N-5	N-6

行政区画



富士宮市

0-5



1:500

