

# 子供の移動経路／通学路等の安全対策箇所図(イメージ)

別添資料②

- 【対策検討メンバー】**
- ・教育委員会、学校、PTA
  - ・道路管理者
  - ・警察署
  - ・利用者団体
  - ・保育担当部局
  - ・幼稚園、保育所関係者等

②自転車と徒歩通学する  
児童が錯綜し危険

- ＜対策メニュー＞
- ・自転車通行位置の明示  
[平成25年度 完成]



③踏切内の歩行空間が狭く、  
児童と車が輻輳し危険



- ＜対策メニュー＞
- ・踏切の拡幅  
[平成25年度 完成]

①国道沿いの歩道に防護柵  
が設置されておらず危険



- ＜対策メニュー＞
- ・防護柵の設置

⑥狭い歩道の中にバス停が  
あり、バスを待つ人がいる  
場合など危険



- ＜対策メニュー＞
- ・バス停周辺歩道整備

⑤歩道の幅員が狭く、  
また段差がある箇所  
があり転倒の危険

- ＜対策メニュー＞
- ・歩道拡幅
  - ・バリアフリー化



④国道の渋滞を避けて抜け  
道として利用する大型車  
が多いが、歩道がなく危険



- ＜対策メニュー＞
- ・狭さくの設置
  - ・無電柱化

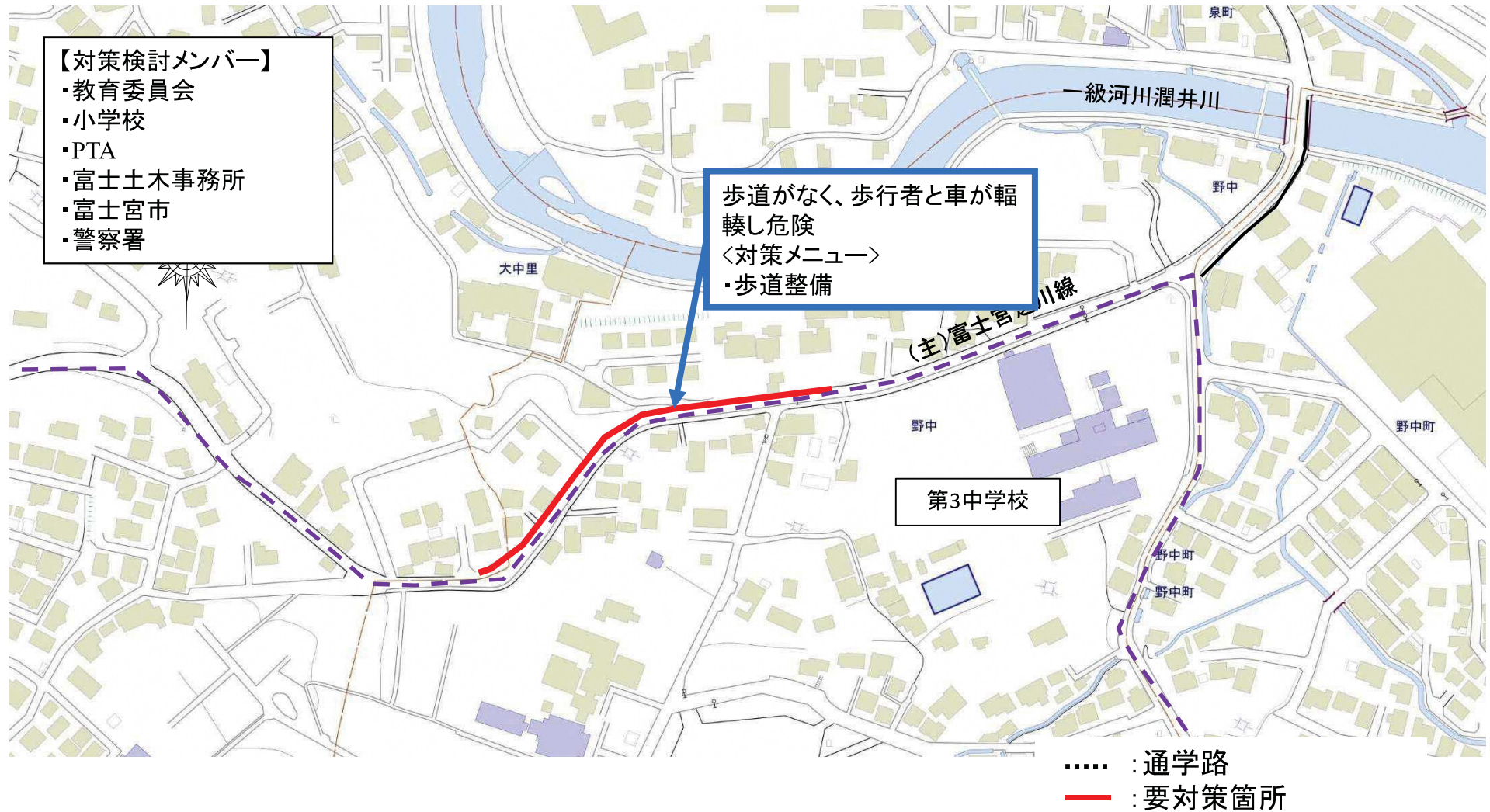


- : 子供の移動経路
- - - : 通学路(学校指定)
- : 要対策箇所

※「未就学児が日常的に集団で移動する経路」を記入してもよい。

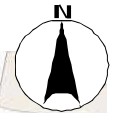
通学路(学校指定) 計OKM

# 富士宮市 第3中学校区



# 富士宮市立大宮小学校区

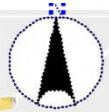
【対策検討メンバー】富士宮市教育委員会、大宮小学校、富士宮市道路課、富士土木事務所富士宮分庁舎



# 富士宮市立第一中学校区・東小学校区

【対策検討メンバー】富士宮市教育委員会、富士宮市、富士宮市立東小学校、富士宮警察署、静岡県富士土木事務所

学校区域図



No.3  
路線名：県道大坂富士宮線

<危険の状況>

- ・交通量が多い。
- ・道幅が狭い。
- ・歩道がない。

<対策内容>

- ・歩道の設置

学校区域図

- : 通学路(学校指定)
- : 要対策箇所

# 【富士宮市】黒田小学校区(R3要対策箇所)

【対策検討メンバー】富士宮市役所道路課・学校教育課、黒田小学校、区長、富士宮警察署

学校区域図

