

地震① 大地震発生時の行動を確認し、安否確認方法を記入

○舞々木区の地震による危険

震度6弱から震度6強の揺れが想定されています。

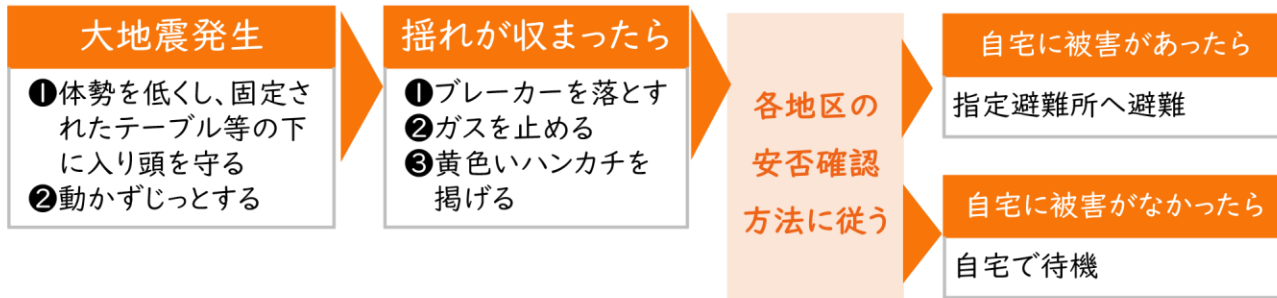
○震度と体感

震度5弱	震度5強	震度6弱	震度6強	震度7
大半の人が恐怖を覚え、物につかまりたいと感じる	物につかまらないうと歩くことが難しい	立っていることが困難になる	這わないと動くことができない	耐震性の高い木造建物でも傾くことがある

○液状化が発生した場合

マンホールなどの埋設物が浮き上がったたり、道路に段差が発生したりする可能性があります。避難する際には足下に注意しましょう。

○大地震発生時の行動



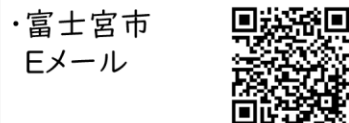
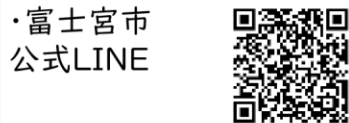
ア 地区の安否確認方法を確認し、「わたしの避難計画」に記入しましょう

★舞々木区の安否確認方法

一時避難地に集まる

情報収集手段に関する紹介

避難情報や同報無線の放送、避難所の開設が確認できます。



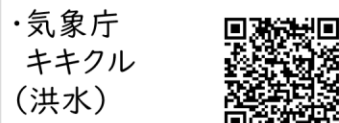
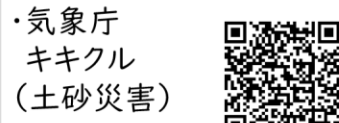
避難情報やハザードマップが確認できます。



2次元コードが読み込めない場合は、名前で検索してみよう！

静岡県防災アプリ

土砂災害の危険度、河川の様子を確認できます。



わたしの避難計画 作成ガイド

<目次>

はじめに 家族で避難に時間がかかる人がいるか確認

P1

大雨

土砂災害
河川氾濫

大雨① ハザードマップで自宅の危険を確認

P2

大雨② 避難のタイミング、避難先、情報収集手段を確認し、記入

P3

地震

地震① 大地震発生時の行動を確認し、安否確認方法を記入

P4

<見本>

作成日 年 月 日 冷蔵庫や玄関など 目につく場所に貼っておこう！

持出品リスト

☒ 現金・通帳 ☐ 身分証明書 ☒ 携帯電話 ☒ 充電器
☐ ヘルメット ☐ 懐中電灯 ☐ 携帯ラジオ ☒ 着替え
☐ 飲料水 ☐ 非常食 ☐ 携帯トイレ ☒ マスク
☒ 常備薬・持病薬 ☐ 消毒液 ☐ 体温計
その他の持ち物【 】

家族等との連絡方法

非常時の連絡先1 名前() : 〇〇〇-〇〇〇〇-〇〇〇〇
非常時の連絡先2 名前() : - -

災害用伝言ダイヤル「171」: 災害発生時(震度6弱以上の地震など)には、NTTの災害用伝言ダイヤルが稼働します。

伝言録音	171→1→電話番号→伝言録音(30秒)
伝言再生	171→2→電話番号→伝言再生

情報収集手段に関する紹介

避難情報や同報無線の放送、避難所の開設が確認できます。

避難情報やハザードマップが確認できます。

土砂災害の危険度、河川の様子を確認できます。

・富士宮市 公式LINE

・静岡県 防災アプリ

・気象庁 キキクル (土砂災害)

・富士宮市 Eメール

2次元コードが読み込めない場合は、名前で検索してみよう！

・気象庁 キキクル (洪水)

静岡県防災アプリ 検索

わたしの避難計画(富士宮市)

大雨 (河川氾濫・土砂災害)

大雨② 避難のタイミング、避難先、情報収集手段を記入

●避難のタイミング

「高齢者等避難」

●避難先

自宅の2階に行く

●情報収集手段 (〇を付けよう 複数可)

☐ 富士宮市Eメール
☒ 静岡県防災アプリ
☐ テレビ(放送)
☐ 防災ラジオ
☐ その他【 】

地震

地震① 大地震発生時の行動を確認し、安否確認方法を記入

大地震がおさまったら

・ブレーカーを落とす
・ガスを止める
・黄色いハンカチを掲げる

地区の安否確認

〇〇〇〇〇〇〇〇〇〇〇〇 に集まる

自宅に被害があったら
指定避難所へ

自宅に被害がなかったら
自宅で待機

大地震に備え、1週間分の水・食料・生活必需品の備蓄をしましょう！

はじめに 家族で避難に時間がかかる人がいるか確認

- 家族で避難に時間がかかる人がいるかどうか確認しましょう。
- 避難に支援が必要な方は、あらかじめ支援してもらう方を決めておきましょう。

次のページに進もう→

大雨(河川氾濫・土砂災害)

大雨① ハザードマップで自宅の危険を確認

① 自宅の位置を確認しましょう

見えにくい場合は「富士宮市防災マップ」、もしくは国土交通省の「重ねるハザードマップ」で確認しよう。

富士宮市
防災マップ



出典: 国土交通省 重ねるハザードマップ

土砂災害による危険

○土砂災害警戒区域

土砂災害のおそれのある地域

○土砂災害特別警戒区域

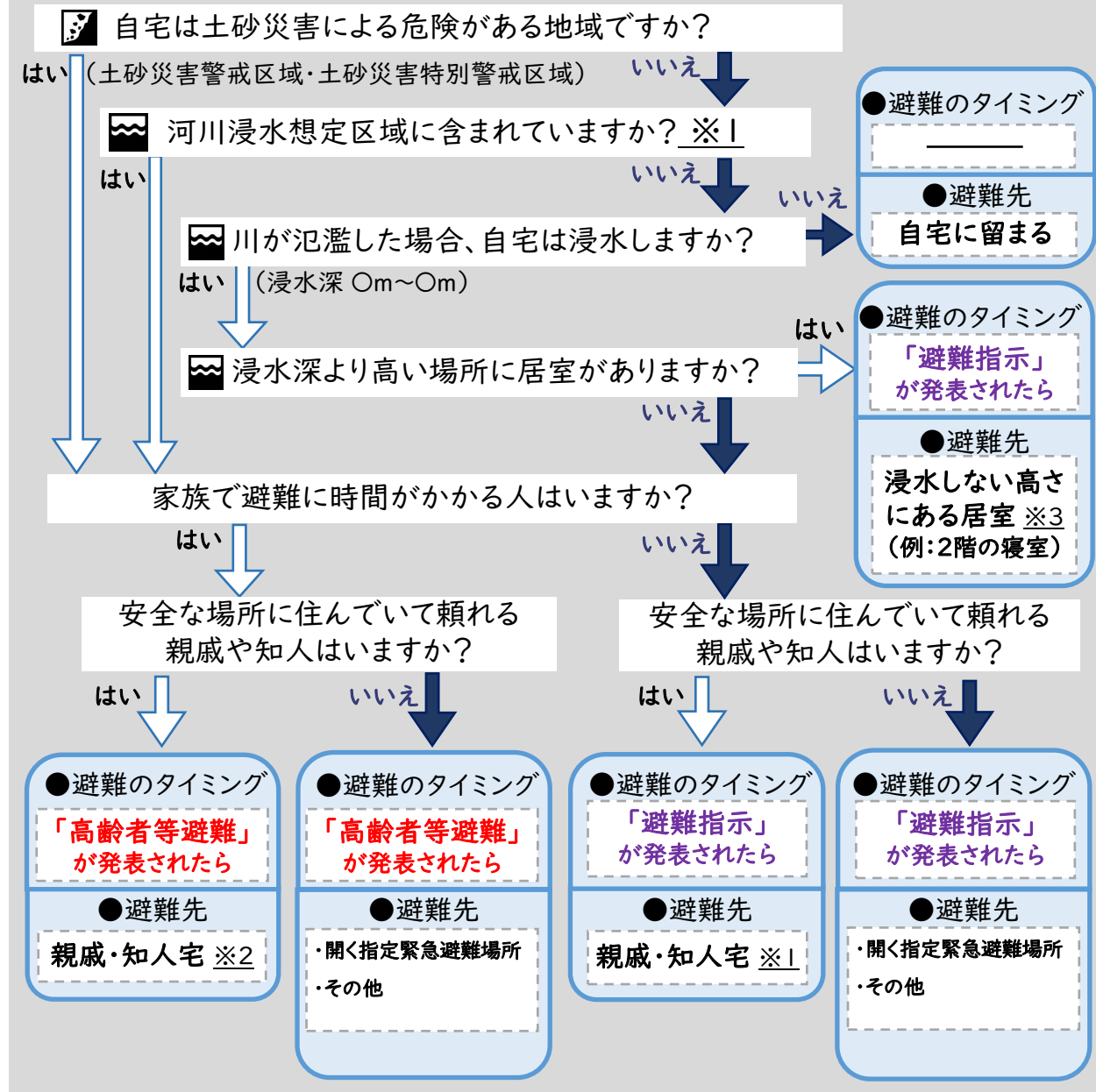
土砂災害が発生した場合、建物の破壊が生じ、住民等の生命や身体に著しい危害生じるおそれのある地域



① 上記の災害リスクを確認し、P3のフロー図で避難のタイミングと避難先を確認しましょう

大雨② 避難のタイミング、避難先、情報収集手段を確認し、記入

① 避難のタイミング・避難先を決め、「わたしの避難計画」に記入しましょう



- ※1 現状、田中地区は河川浸水想定区域はありませんが、水害のリスクがないということではございません。
※2 親戚・知人宅へは、可能であれば事前に避難するようにしましょう。
※3 水が引くまでの間の「飲み水・食料」や「簡易トイレ」などを準備しておこう。

① 情報収集手段を決め、「わたしの避難計画」に記入しましょう

避難情報や同報無線の放送、
避難所の開設状況

- ・富士宮市公式LINE
- ・富士宮市Eメール

避難情報やハザードマップ

- ・静岡県防災アプリ
- ・その他アプリ

避難情報やニュース

- ・テレビ
- ・ラジオ

